





















LEGENDA

 hranica obvodu PPÚ Hlboké

Výškové stupne reliéfu

| | | | |
|---|-----------|---|-----------|
|  | 185 - 195 |  | 285 - 295 |
|  | 195 - 205 |  | 295 - 305 |
|  | 205 - 215 |  | 305 - 315 |
|  | 215 - 225 |  | 315 - 325 |
|  | 225 - 235 |  | 325 - 335 |
|  | 235 - 245 |  | 335 - 345 |
|  | 245 - 255 |  | 345 - 355 |
|  | 255 - 265 |  | 355 - 365 |
|  | 265 - 275 |  | 365 - 375 |
|  | 275 - 285 | | |

Projekt pozemkových úprav v k.ú. Hlboké
Miestny územný systém ekologickej stability

B_UM_3a

Digitálny model terénu



1 : 25 000

